

# INDICADORES: SAHEL



## 1. INTRODUCCIÓN

Sahel o mejor Sáhel (صحراء) palabra árabe que significa “borde, costa”. Es una zona con clima semiárido con precipitaciones que fluctúan entre los 200 mm anuales en el norte y los 600 mm en el sur.

El Sahel es una región geográfica y climática del continente africano que limita al norte con el desierto del Sáhara, al sur con las sabanas y selvas del golfo de Guinea y de África Central, al oeste con el océano Atlántico y al este con el Nilo Blanco. Tiene una extensión aproximada de 4.000.000 km<sup>2</sup> e incluye: sur de Mauritania, Senegal, Malí, Argelia, norte de Guinea y Burkina Faso, Níger, norte de Nigeria y Camerún, así como Chad, Sudán y Eritrea.



El Sahel

Su clima es tórrido y se caracteriza por la escasez de lluvias y dos estaciones marcadas: una larga, seca e invernal, y otra lluviosa, entre julio y septiembre, corta y estival. Destaca su abundante fauna, aunque dispersa por la acción antrópica, con la presencia de grandes ungulados, bóvidos y felinos.

El límite norte del Sahel, siguiendo la isoyeta media de 150 mm de lluvia, en el período 1931-60, que cruza el continente africano de este a oeste, se encuentra entre 50 y 100 km más al norte que la misma isoyeta en el período 1968-97. Ciudades importantes en esta franja que ha quedado más seca: Nuakchot, en Mauritania; Agadez, en Níger; Jartum, en Sudán. Lo mismo se puede decir del límite sur del Sahel, también ha avanzado hacia el sur, pero con una distancia un poco menor, en media.

Sin embargo desde 1982, las lluvias han aumentado, y en algunos lugares también la vegetación.

Históricamente es la cuna de algunos los grandes imperios medievales africanos como el Imperio de Ghana y el Imperio de Malí, que se beneficiaron de la privilegiada posición de intermediarios en el comercio entre el área de Guinea y el norte de África. Cultivos de gramíneas y fibras, así como la ganadería y el comercio del oro y la sal son las economías tradicionales.

## 2. INDICADORES: EL SAHEL

Este centro de Análisis y Prospectiva, ha seleccionado una serie de indicadores y datos fragmentados en factores económicos, políticos, demográficos, socioculturales, religiosos y geográficos de los distintos países que componen el Sahel.

En el siguiente apartado (Baremo de los Indicadores y Fuente), se define cada indicador, su baremo y la fuente de la que se ha obtenido.




MAURITANIA		
<b>FACTORES ECONÓMICOS</b>	PIB	\$6.655 billones (2010 est.)
	RENTA PER CÁPITA	\$2,100 (2010 est.)
	UMBRAL DE POBREZA	40% (2004 est.)
	GASTO MILITAR	5,5% del PIB (2006)
	TASA DE DESEMPLEO	20%
	TASA DESEMPLEO JOVENES	sin datos
	PUNTUACIÓN LIBERTAD ECONÓMICA	52,1
	ÍNDICE DE GINI	39%
	TASA INFLACIÓN	7.3% (2007 est.)
<b>FACTORES POLÍTICOS</b>	SISTEMA POLÍTICO	república islámica
	PERCEPCIÓN DE LA CORRUPCIÓN	2,3
	FUNCIONAMIENTO GOBIERNO	4,29
	ÍNDICE DE DEMOCRACIA	3,86
	TIPO DE DEMOCRACIA	régimen autoritario
	INESTABILIDAD POLÍTICA	3,25
	ÍNDICE DE ESTADOS FALLIDOS (puesto / puntuación)	42° / 89,1
	DESLEGITIMACIÓN DEL ESTADO	7,5
	VIOLACIÓN DE LOS DERECHOS HUMANOS	7,3
	MIEMBRO DE	ONU, Liga de Estados Árabes, UMA, UA
	PRÓXIMAS ELECCIONES	parlamentarias, noviembre-2011 / presidenciales, 2014
POSIBILIDAD DE RECIBIR ACTOS TERRORISTAS	5	
PROCESO ELECTORAL	3	
<b>FACTORES DEMOGRÁFICOS</b>	POBLACIÓN	3.281.634 (est. julio 2011)
	TASA DE ALFABETIZACIÓN	51,20%
	ESPERANZA DE VIDA	61,14 años
	TASA DE MIGRACIÓN NETA (% de la población)	-0,91
	EDAD MEDIA DE LA POBLACIÓN	19,5
	TASA DE INMIGRACIÓN	66.000 personas / 2,15% de la población
	GRUPOS ÉTNICOS	moor mixta / negro 40%, 30% moro, negro 30%
<b>FACTORES SOCIOCULTURALES</b>	ÍNDICE DE DESARROLLO HUMANO (IDH)	bajo
	GASTO EN EDUCACIÓN (% DEL PIB)	3,99%
	LIBERTADES CIVILES	5
	LIBERTAD DE PRENSA	25,38
	RECURSOS NATURALES	mineral de hierro, yeso, cobre, fosfato, diamantes, oro, petróleo
	TASA DE MATRICULACIÓN ESCUELA PRIMARIA	76,60%
	TASA DE MATRICULACIÓN ESCUELA SECUNDARIA	16,00%
	TASA DE MATRICULACIÓN EDUCACIÓN SUPERIOR	3,80%
PENETRACIÓN DE INTERNET	75.000 usuarios / 2,3% de la población	
<b>FACTORES RELIGIOSOS</b>	RELIGIÓN	musulmana del 100%
<b>FACTORES GEOGRÁFICOS</b>	NOTA	población concentra en Nouakchott y Nouadhibou
	ÁREA (KM <sup>2</sup> )	446.550 kilómetros cuadrados de tierra: 446.300 kilómetros cuadrados de agua: 250 kilómetros cuadrados

<b>SENEGAL</b>		
<b>FACTORES ECONÓMICOS</b>	PIB	\$23.88 billones (2010 est.)
	RENTA PER CÁPITA	\$1,900 (2010 est.)
	UMBRAL DE POBREZA	54% (2001 est.)
	GASTO MILITAR	1,4% del PIB (2005 est.)
	TASA DESEMPLEO	8,00%
	TASA DESEMPLEO JOVENES	11,90%
	PUNTUACIÓN LIBERTAD ECONÓMICA	55,7
	ÍNDICE DE GINI	39,2%
	TASA INFLACIÓN	1.2% (2010 est.)
<b>FACTORES POLÍTICOS</b>	SISTEMA POLÍTICO	república
	PERCEPCIÓN DE LA CORRUPCIÓN	2,9
	FUNCIONAMIENTO GOBIERNO	4,29
	ÍNDICE DE DEMOCRACIA	5,27
	TIPO DE DEMOCRACIA	régimen híbrido
	INESTABILIDAD POLÍTICA	3
	ÍNDICE DE ESTADOS FALLIDOS (puesto / puntuación)	85° / 76,8
	DESLEGITIMACIÓN DEL ESTADO	5,9
	VIOLACIÓN DE LOS DERECHOS HUMANOS	6,2
	MIEMBRO DE	ONU, UA, Unión Latina
PRÓXIMAS ELECCIONES	parlamentarias y presidenciales, 2012	
POSIBILIDAD DE RECIBIR ACTOS TERRORISTAS	3	
PROCESO ELECTORAL	7	
<b>FACTORES DEMOGRÁFICOS</b>	POBLACIÓN	12.643.799 (est. julio 2011)
	TASA DE ALFABETIZACIÓN	42,58%
	ESPERANZA DE VIDA	55,6 años
	TASA DE MIGRACIÓN NETA (% de la población)	-1,90
	EDAD MEDIA DE LA POBLACIÓN	18
	TASA DE INMIGRACIÓN	326.000 personas / 2,79% de la población
	GRUPOS ÉTNICOS	Wolof 43,3%, 23,8% pular, serer 14,7%, Jola 3,7%, mandinga 3%, soninké 1,1%, europeos y libaneses 1%, otros 9,4%
<b>FACTORES SOCIOCULTURALES</b>	ÍNDICE DE DESARROLLO HUMANO (IDH)	bajo
	GASTO EN EDUCACIÓN (% DEL PIB)	5,83%
	LIBERTADES CIVILES	6,18
	LIBERTAD DE PRENSA	25
	RECURSOS NATURALES	pescado, fosfatos, mineral de hierro
	TASA DE MATRICULACIÓN ESCUELA PRIMARIA	72,93%
	TASA DE MATRICULACIÓN ESCUELA SECUNDARIA	25,08%
	TASA DE MATRICULACIÓN EDUCACIÓN SUPERIOR	6,40%
PENETRACIÓN DE INTERNET	923.000 usuarios / 7,3% de la población	
<b>FACTORES RELIGIOSOS</b>	RELIGIÓN	94% musulmanes, cristianos 5% (en su mayoría católica), creencias indígenas 1%
<b>FACTORES GEOGRÁFICOS</b>	NOTA	país más occidental del continente africano, Gambia es casi un enclave dentro de Senegal
	ÁREA (KM <sup>2</sup> )	196.722 kilómetros cuadrados de tierra: 192.530 kilómetros cuadrados de agua: 4.192 kilómetros cuadrados

<b>MALI</b>		
<b>FACTORES ECONÓMICOS</b>	PIB	\$16.77 billones (2010 est.)
	RENTA PER CÁPITA	\$1,200 (2010 est.)
	UMBRAL DE POBREZA	36.1% (2005 est.)
	GASTO MILITAR	1,9% del PIB (2006)
	TASA DE DESEMPLEO	8,75%
	TASA DESEMPLEO JOVENES	sin datos
	PUNTUACIÓN LIBERTAD ECONÓMICA	56,3
	TASA INFLACIÓN	39,0%
<b>FACTORES POLÍTICOS</b>	SISTEMA POLÍTICO	república semipresidencial
	PERCEPCIÓN DE LA CORRUPCIÓN	2,7
	FUNCIONAMIENTO GOBIERNO	6,43
	ÍNDICE DE DEMOCRACIA	6,01
	TIPO DE DEMOCRACIA	defectuosa
	INESTABILIDAD POLÍTICA	3
	ÍNDICE DE ESTADOS FALLIDOS (puesto / puntuación)	76° / 79,3
	DESLEGITIMACIÓN DEL ESTADO	5,5
	VIOLACIÓN DE LOS DERECHOS HUMANOS	4,9
	MIEMBRO DE	ONU, UA
<b>FACTORES DEMOGRÁFICOS</b>	POBLACIÓN	14.159.904 (est. julio 2011)
	TASA DE ALFABETIZACIÓN	14,80%
	ESPERANZA DE VIDA	48,43 años
	TASA DE MIGRACIÓN NETA (% de la población)	-5,23
	EDAD MEDIA DE LA POBLACIÓN	16,3
	TASA DE INMIGRACIÓN	46.000 personas / 0,34% de la población
	GRUPOS ÉTNICOS	Mande un 50% (Bambara, malinké, soninké), Peul 17%, Voltaic 12%, Songhai 6%, Tuareg y Moor 10%, otros 5%
	<b>FACTORES SOCIOCULTURALES</b>	ÍNDICE DE DESARROLLO HUMANO (IDH)
GASTO EN EDUCACIÓN (% DEL PIB)		4,38%
LIBERTADES CIVILES		5,88
LIBERTAD DE PRENSA		8
RECURSOS NATURALES		oro, fosfatos, caolín, sal, piedra caliza, uranio, yeso, granito, la energía hidroeléctrica
TASA DE MATRICULACIÓN ESCUELA PRIMARIA		82,00%
TASA DE MATRICULACIÓN ESCUELA SECUNDARIA		46,90%
TASA DE MATRICULACIÓN EDUCACIÓN SUPERIOR		6,00%
<b>FACTORES RELIGIOSOS</b>	RELIGIÓN	Musulmanes 90%, Cristianos 1%, creencias indígenas el 9%
	PENETRACIÓN DE INTERNET	250.000 usuarios / 1,8% de la población
<b>FACTORES GEOGRÁFICOS</b>	NOTA	sin litoral, dividido en tres zonas naturales: el sur, cultivada Sudán, el central, semiáridas del Sahel y del norte, áridas del Sahara
	ÁREA (KM <sup>2</sup> )	1.240.192 kilómetros cuadrados de tierras: 1.220.190 kilómetros cuadrados de agua: 20.002 kilómetros cuadrados


<b>BURKINA FASO</b>		
<b>FACTORES ECONÓMICOS</b>	PIB	\$19,99 billones (2010 est.)
	RENTA PER CÁPITA	\$1,200 (2010 est.)
	UMBRAL DE POBREZA	46,4% (2004)
	GASTO MILITAR	1,2% del PIB (2006)
	TASA DE DESEMPLEO	6,45%
	TASA DESEMPLEO JOVENES	sin datos
	PUNTUACIÓN LIBERTAD ECONÓMICA	60,6
	ÍNDICE DE GINI	39,6%
	TASA INFLACIÓN	1,4% (2010 est.)
<b>FACTORES POLÍTICOS</b>	SISTEMA POLÍTICO	república semipresidencial
	PERCEPCIÓN DE LA CORRUPCIÓN	3,1
	FUNCIONAMIENTO GOBIERNO	3,57
	ÍNDICE DE DEMOCRACIA	3,59
	TIPO DE DEMOCRACIA	régimen autoritario
	INESTABILIDAD POLÍTICA	2,75
	ÍNDICE DE ESTADOS FALLIDOS (puesto / puntuación)	37° / 88,6
	DESLEGITIMACIÓN DEL ESTADO	7,7
	VIOLACIÓN DE LOS DERECHOS HUMANOS	6,4
	MIEMBRO DE	ONU, UA
	PRÓXIMAS ELECCIONES	parlamentarias, mayo 2012 / presidenciales, 2015
POSIBILIDAD DE RECIBIR ACTOS TERRORISTAS	2	
PROCESO ELECTORAL	4	
<b>FACTORES DEMOGRÁFICOS</b>	POBLACIÓN	16.751.455 (est. julio 2011)
	TASA DE ALFABETIZACIÓN	28,73%
	ESPERANZA DE VIDA	52,99 años
	TASA DE MIGRACIÓN NETA (% de la población)	0
	EDAD MEDIA DE LA POBLACIÓN	16,9
	TASA DE INMIGRACIÓN	773.000 personas / 5,84% de la población
	GRUPOS ÉTNICOS	Mossi más del 40%, otro 60% (incluye Gurunsi, Senufo, Lobi, Bobo, Mande, y Fulani)
<b>FACTORES SOCIOCULTURALES</b>	ÍNDICE DE DESARROLLO HUMANO (IDH)	bajo
	GASTO EN EDUCACIÓN (% DEL PIB)	4,59%
	LIBERTADES CIVILES	4,41
	LIBERTAD DE PRENSA	15
	RECURSOS NATURALES	manganeso, caliza, mármol, pequeños depósitos de oro, fosfatos, piedra pómez, sal
	TASA DE MATRICULACIÓN ESCUELA PRIMARIA	60,13%
	TASA DE MATRICULACIÓN ESCUELA SECUNDARIA	12,58%
TASA DE MATRICULACIÓN EDUCACIÓN SUPERIOR	2,52%	
	PENETRACIÓN DE INTERNET	178.200 usuarios / 1,1% de la población
<b>FACTORES RELIGIOSOS</b>	RELIGIÓN	Musulmanes 60,5%, católicos 19%, animista 15,3%, Protestantes 4,2%, otros 0,6%, ninguna 0,4%
<b>FACTORES GEOGRÁFICOS</b>	NOTA	sabana sin salida al mar cortado por los tres principales ríos de la Volta Negro, rojo y blanco
	ÁREA (KM <sup>2</sup> )	274.200 kilómetros cuadrados de tierra: 273.800 kilómetros cuadrados de agua: 400 kilómetros cuadrados



<b>NÍGER</b> 		
<b>FACTORES ECONÓMICOS</b>	PIB	\$11.05 billones (2010 est.)
	RENTA PER CÁPITA	\$700 (2010 est.)
	UMBRAL DE POBREZA	63% (1993 est.)
	GASTO MILITAR	1,3% del PIB (2006)
	TASA DE DESEMPLEO	sin datos
	TASA DESEMPLEO JOVENES	sin datos
	PUNTUACIÓN LIBERTAD ECONÓMICA	54,3
	ÍNDICE DE GINI	43,9%
TASA INFLACIÓN	0.1% (2007 est.)	
<b>FACTORES POLÍTICOS</b>	SISTEMA POLÍTICO	república semipresidencial
	PERCEPCIÓN DE LA CORRUPCIÓN	2,6
	FUNCIONAMIENTO GOBIERNO	0,43
	ÍNDICE DE DEMOCRACIA	3,38
	TIPO DE DEMOCRACIA	régimen autoritario
	INESTABILIDAD POLÍTICA	3,25
	ÍNDICE DE ESTADOS FALLIDOS (puesto / puntuación)	15° / 99,1
	DESLEGITIMACIÓN DEL ESTADO	8,9
	VIOLACIÓN DE LOS DERECHOS HUMANOS	8,2
	MIEMBRO DE	UA (suspendido), ONU, Org. Int. de la Francofonía
	PRÓXIMAS ELECCIONES	parlamentarias, 2014
POSIBILIDAD DE RECIBIR ACTOS TERRORISTAS	5	
PROCESO ELECTORAL	5,25	
<b>FACTORES DEMOGRÁFICOS</b>	POBLACIÓN	16.468.886 (est. julio 2011)
	TASA DE ALFABETIZACIÓN	28,70%
	ESPERANZA DE VIDA	51,4 años
	TASA DE MIGRACIÓN NETA (% de la población)	0
	EDAD MEDIA DE LA POBLACIÓN	15,2
	TASA DE INMIGRACIÓN	124.000 personas / 0,89% de la población
	GRUPOS ÉTNICOS	Haoussa 55,4%, Djerma sonrai 21%, Tuareg 9,3%, 8,5% Peuhl, Kanouri% Manga 4,7%, otros 1,2
<b>FACTORES SOCIOCULTURALES</b>	ÍNDICE DE DESARROLLO HUMANO (IDH)	bajo
	GASTO EN EDUCACIÓN (% DEL PIB)	4,54%
	LIBERTADES CIVILES	4,71
	LIBERTAD DE PRENSA	28,5
	RECURSOS NATURALES	uranio, carbón, mineral de hierro, estaño, fosfatos, oro, molibdeno, yeso, sal, petróleo
	TASA DE MATRICULACIÓN ESCUELA PRIMARIA	54,00%
	TASA DE MATRICULACIÓN ESCUELA SECUNDARIA	8,90%
	TASA DE MATRICULACIÓN EDUCACIÓN SUPERIOR	1,30%
PENETRACIÓN DE INTERNET	115.900 usuarios / 0,7% de la población	
<b>FACTORES RELIGIOSOS</b>	<b>RELIGIÓN</b>	Musulmanes 80%, otros (incluye las creencias indígenas y cristianas) 20%
<b>FACTORES GEOGRÁFICOS</b>	<b>NOTA</b>	las cuatro quintas partes es un desierto, la quinta es la sabana
	<b>ÁREA (KM<sup>2</sup>)</b>	1.267.000 kilómetros cuadrados de tierra: 1.266.700 kilómetros cuadrados de agua: 300 kilómetros cuadrados


NIGERIA		
<b>FACTORES ECONÓMICOS</b>	PIB	\$377.9 billones (2010 est.)
	RENTA PER CÁPITA	\$2,500 (2010 est.)
	UMBRAL DE POBREZA	70% (2007 est.)
	GASTO MILITAR	1,5% del PIB (2006)
	TASA DE DESEMPLEO	4,90%
	TASA DESEMPLEO JOVENES	sin datos
	PUNTUACIÓN LIBERTAD ECONÓMICA	56,7
	TASA INFLACIÓN	42,9%
<b>FACTORES POLÍTICOS</b>	SISTEMA POLÍTICO	13,9% (2010 est.)
	PERCEPCIÓN DE LA CORRUPCIÓN	republica federal presidencial
	FUNCIONAMIENTO GOBIERNO	2,4
	ÍNDICE DE DEMOCRACIA	3,21
	TIPO DE DEMOCRACIA	3,47
	INESTABILIDAD POLÍTICA	régimen autoritario
	ÍNDICE DE ESTADOS FALLIDOS (puesto / puntuación)	2,75
	DESLEGITIMACIÓN DEL ESTADO	14° / 99,9
	VIOLACIÓN DE LOS DERECHOS HUMANOS	9
	MIEMBRO DE	8,6
<b>FACTORES DEMOGRÁFICOS</b>	PRÓXIMAS ELECCIONES	ONU, Commonwealth, OPEP, UA
	POSIBILIDAD DE RECIBIR ACTOS TERRORISTAS	5
	PROCESO ELECTORAL	3,83
	POBLACIÓN	155.215.573 (est. julio 2011)
	TASA DE ALFABETIZACIÓN	60,10%
	ESPERANZA DE VIDA	47,91 años
	TASA DE MIGRACIÓN NETA (% de la población)	-0,1
<b>FACTORES SOCIOCULTURALES</b>	EDAD MEDIA DE LA POBLACIÓN	19,2
	TASA DE INMIGRACIÓN	971.000 personas / 0,74% de la población
	GRUPOS ÉTNICOS	hausa y fulani del 29%, Yoruba 21%, Igbo (Ibo) 18%, Ijaw 10%, Kanuri 4%, Ibibio 3,5%, 2,5% tiv
	ÍNDICE DE DESARROLLO HUMANO (IDH)	bajo
	GASTO EN EDUCACIÓN (% DEL PIB)	3%
	LIBERTADES CIVILES	3,82
	LIBERTAD DE PRENSA	51,5
	RECURSOS NATURALES	gas natural, petróleo, estaño, mineral de hierro, carbón, piedra caliza, niobio, plomo, zinc, tierras de cultivo
<b>FACTORES RELIGIOSOS</b>	TASA DE MATRICULACIÓN ESCUELA PRIMARIA	63,42%
	TASA DE MATRICULACIÓN ESCUELA SECUNDARIA	25,81%
	TASA DE MATRICULACIÓN EDUCACIÓN SUPERIOR	10,15%
	PENETRACIÓN DE INTERNET	43.982.200 usuarios / 28,3% de la población
<b>FACTORES GEOGRÁFICOS</b>	RELIGIÓN	Musulmanes 50%, cristianos 40%, creencias indígenas 10%
<b>FACTORES GEOGRÁFICOS</b>	NOTA	Níger entra en el país en el noroeste y fluye hacia el sur a través de las selvas tropicales y pantanos hasta su delta en el Golfo de Guinea
	ÁREA (KM <sup>2</sup> )	923.768 kilómetros cuadrados de tierra: 910.768 kilómetros cuadrados de agua: 13.000 kilómetros cuadrados



<b>CHAD</b> 		
<b>FACTORES ECONÓMICOS</b>	PIB	\$17.36 billones (2010 est.)
	RENTA PER CÁPITA	\$1,600 (2010 est.)
	UMBRAL DE POBREZA	80% (2001 est.)
	GASTO MILITAR	1,7% del PIB (2009)
	TASA DE DESEMPLEO	8,00%
	TASA DESEMPLEO JOVENES	sin datos
	PUNTUACIÓN LIBERTAD ECONÓMICA	45,3
	TASA INFLACIÓN	39,8% 4% (2010 est.)
<b>FACTORES POLÍTICOS</b>	SISTEMA POLÍTICO	republica presidencialista
	PERCEPCIÓN DE LA CORRUPCIÓN	1,7
	FUNCIONAMIENTO GOBIERNO	0
	ÍNDICE DE DEMOCRACIA	1,52
	TIPO DE DEMOCRACIA	régimen autoritario
	INESTABILIDAD POLÍTICA	3,25
	ÍNDICE DE ESTADOS FALLIDOS (puesto / puntuación)	2º / 110,3
	DESLEGITIMACIÓN DEL ESTADO	9,8
	VIOLACIÓN DE LOS DERECHOS HUMANOS	9,3
	MIEMBRO DE	ONU, UA, Organización Internacional de la Francofonía
<b>FACTORES DEMOGRÁFICOS</b>	POBLACIÓN	10.758.945 (est. julio 2011)
	TASA DE ALFABETIZACIÓN	25,70%
	ESPERANZA DE VIDA	48,73 años
	TASA DE MIGRACIÓN NETA (% de la población)	-3,84
	EDAD MEDIA DE LA POBLACIÓN	16,8
	TASA DE INMIGRACIÓN	437.000 personas / 4,48% de la población
	GRUPOS ÉTNICOS	Sara 27,7%, 12,3% árabes, Mayo-Kebbi 11,5%, Kanem-Bornu 9%, Ouaddai 8,7%, 6,7% Hadjarai, Tandjilé 6,5%, 6,3% Gorane, Fitri-Batha 4.7%
	ÍNDICE DE DESARROLLO HUMANO (IDH)	bajo
	GASTO EN EDUCACIÓN (% DEL PIB)	3,20%
	LIBERTADES CIVILES	3,24
<b>FACTORES SOCIOCULTURALES</b>	LIBERTAD DE PRENSA	33,17
	RECURSOS NATURALES	petróleo, uranio, natrón, caolín, pesca (Lago Chad), oro, piedra caliza, arena y grava, la sal
	TASA DE MATRICULACIÓN ESCUELA PRIMARIA	60,22%
	TASA DE MATRICULACIÓN ESCUELA SECUNDARIA	10,47%
	TASA DE MATRICULACIÓN EDUCACIÓN SUPERIOR	1,92%
	PENETRACIÓN DE INTERNET	187.800 usuarios / 1,7% de la población
<b>FACTORES RELIGIOSOS</b>	RELIGIÓN	Musulmanes 53,1%, 20,1% católicos, protestantes 14,2%, animista 7,3%, otros 0.5%, desconocido 1,7%, ateo 3,1%
<b>FACTORES GEOGRÁFICOS</b>	NOTA	sin litoral, el lago Chad es el cuerpo de agua más importante en el Sahel
	ÁREA (KM <sup>2</sup> )	1284 mil kilómetros cuadrados de tierra: 1.259.200 kilómetros cuadrados de agua: 24.800 kilómetros cuadrados


<b>SUDÁN</b>		
<b>FACTORES ECONÓMICOS</b>	PIB	\$100 billones (2010 est.)
	RENTA PER CÁPITA	\$2,300 (2010 est.)
	UMBRAL DE POBREZA	40% (2004 est.)
	GASTO MILITAR	3% del PIB (2005 est.)
	TASA DE DESEMPLEO	18,70%
	TASA DESEMPLEO JOVENES	sin datos
	PUNTUACIÓN LIBERTAD ECONÓMICA	sin datos
	ÍNDICE DE GINI	51%
	TASA INFLACIÓN	11.8% (2010 est.)
<b>FACTORES POLÍTICOS</b>	SISTEMA POLÍTICO	república presidencialista dentro de un marco dictatorial
	PERCEPCIÓN DE LA CORRUPCIÓN	1,6
	FUNCIONAMIENTO GOBIERNO	1,43
	ÍNDICE DE DEMOCRACIA	2,42
	TIPO DE DEMOCRACIA	régimen autoritario
	INESTABILIDAD POLÍTICA	3,5
	ÍNDICE DE ESTADOS FALLIDOS (puesto / puntuación)	3º / 108,7
	DESLEGITIMACIÓN DEL ESTADO	9,4
	VIOLACIÓN DE LOS DERECHOS HUMANOS	9,7
	MIEMBRO DE	Liga de Estados Árabes, UA, ONU
PRÓXIMAS ELECCIONES	referéndum 2012	
POSIBILIDAD DE RECIBIR ACTOS TERRORISTAS	3	
PROCESO ELECTORAL	0	
<b>FACTORES DEMOGRÁFICOS</b>	POBLACIÓN	45.047.502 (est. julio 2011)
	TASA DE ALFABETIZACIÓN	69,30%
	ESPERANZA DE VIDA	58,15 años
	TASA DE MIGRACIÓN NETA (% de la población)	-0,29
	EDAD MEDIA DE LA POBLACIÓN	18,5
	TASA DE INMIGRACIÓN	639.000 personas / 1,73% de la población
GRUPOS ÉTNICOS	Sudaneses árabes (70%), Piel, Beja, Nuba, fallata	
<b>FACTORES SOCIOCULTURALES</b>	ÍNDICE DE DESARROLLO HUMANO (IDH)	bajo
	GASTO EN EDUCACIÓN (% DEL PIB)	2%
	LIBERTADES CIVILES	2,35
	LIBERTAD DE PRENSA	85,33
	RECURSOS NATURALES	petróleo, las reservas pequeñas de mineral de hierro, cobre, mineral de cromo, zinc, tungsteno, mica, plata, oro, energía hidroeléctrica
	TASA DE MATRICULACIÓN ESCUELA PRIMARIA	53,70%
	TASA DE MATRICULACIÓN ESCUELA SECUNDARIA	18,90%
TASA DE MATRICULACIÓN EDUCACIÓN SUPERIOR	6,10%	
PENETRACIÓN DE INTERNET	4.200.000 usuarios / 9,3% de la población	
<b>FACTORES RELIGIOSOS</b>	RELIGIÓN	Musulmanes suníes, una minoría cristiana
<b>FACTORES GEOGRÁFICOS</b>	NOTA ÁREA (KM <sup>2</sup> )	dominado por el Nilo y sus afluentes 1.861.484 kilómetros cuadrados




<b>ERITREA</b> 		
<b>FACTORES ECONÓMICOS</b>	PIB	\$3.625 billones (2010 est.)
	RENTA PER CÁPITA	\$600 (2010 est.)
	UMBRAL DE POBREZA	50% (2004 est.)
	GASTO MILITAR	6,3% del PIB (2006 est.)
	TASA DE DESEMPLEO	sin datos
	TASA DESEMPLEO JOVENES	sin datos
	PUNTUACIÓN LIBERTAD ECONÓMICA	36,7
	ÍNDICE DE GINI	sin datos
	TASA INFLACIÓN	20% (2010 est.)
<b>FACTORES POLÍTICOS</b>	SISTEMA POLÍTICO	república unipartista bajo un Gobierno de Transición
	PERCEPCIÓN DE LA CORRUPCIÓN	2,6
	FUNCIONAMIENTO GOBIERNO	2,14
	ÍNDICE DE DEMOCRACIA	2,31
	TIPO DE DEMOCRACIA	régimen autoritario
	INESTABILIDAD POLÍTICA	3,25
	ÍNDICE DE ESTADOS FALLIDOS (puesto / puntuación)	28º / 93,6
	DESLEGITIMACIÓN DEL ESTADO	8,5
	VIOLACIÓN DE LOS DERECHOS HUMANOS	8,9
	MIEMBRO DE	ONU, UA
	PRÓXIMAS ELECCIONES	
POSIBILIDAD DE RECIBIR ACTOS TERRORISTAS	3	
PROCESO ELECTORAL	0	
<b>FACTORES DEMOGRÁFICOS</b>	POBLACIÓN	5.939.484 (est. julio 2011)
	TASA DE ALFABETIZACIÓN	68,00%
	ESPERANZA DE VIDA	59,45 años
	TASA DE MIGRACIÓN NETA (% de la población)	0
	EDAD MEDIA DE LA POBLACIÓN	18,7
	TASA DE INMIGRACIÓN	15.000 personas / 0,34% de la población
	GRUPOS ÉTNICOS	nueve grupos étnicos reconocidos: Tigrinya 55%, 30% de Tigre, saho 4%, 2% Kunama, rashaida 2%, Bilen 2%, otros (Afar, Beni Amír, Nera) 5%
<b>FACTORES SOCIOCULTURALES</b>	ÍNDICE DE DESARROLLO HUMANO (IDH)	bajo
	GASTO EN EDUCACIÓN (% DEL PIB)	2,01%
	LIBERTADES CIVILES	2,06
	LIBERTAD DE PRENSA	105
	RECURSOS NATURALES	oro, potasio, zinc, cobre, sal, posiblemente petróleo y gas natural, los peces
	TASA DE MATRICULACIÓN ESCUELA PRIMARIA	47,00%
	TASA DE MATRICULACIÓN ESCUELA SECUNDARIA	25,00%
	TASA DE MATRICULACIÓN EDUCACIÓN SUPERIOR	2,20%
PENETRACIÓN DE INTERNET	250.000 usuarios / 4,2% de la población	
<b>FACTORES RELIGIOSOS</b>	<b>RELIGIÓN</b>	musulmanes, cristianos coptos, católicos, protestantes
<b>FACTORES GEOGRÁFICOS</b>	<b>NOTA</b>	posición geopolítica estratégica a lo largo de las vías más transitadas del mundo marítimo
	<b>ÁREA (KM<sup>2</sup>)</b>	117.600 kilómetros cuadrados de tierra: 101.000 kilómetros cuadrados de agua: 16.600 kilómetros cuadrados

<b>ARGELIA</b>		
<b>FACTORES ECONÓMICOS</b>	PIB	\$251.1 billion (2010 est.)
	RENTA PER CÁPITA	\$ 7.300 (2010 est)
	UMBRAL DE POBREZA	23,00%
	GASTO MILITAR	3,3% del PIB (2006)
	TASA DE DESEMPLEO	9,90%
	TASA DESEMPLEO JOVENES	sin datos
	PUNTUACIÓN LIBERTAD ECONÓMICA	52,4
	ÍNDICE DE GINI	35,30%
	TASA INFLACIÓN	5% (2010 est.)
<b>FACTORES POLÍTICOS</b>	SISTEMA POLÍTICO	república
	PERCEPCIÓN DE LA CORRUPCIÓN	2,9
	FUNCIONAMIENTO GOBIERNO	2,21
	ÍNDICE DE DEMOCRACIA	3,44
	TIPO DE DEMOCRACIA	autoritario
	INESTABILIDAD POLÍTICA	4
	ÍNDICE DE ESTADOS FALLIDOS (puesto / puntuación)	71° / 81,3
	DESLEGITIMACIÓN DEL ESTADO	7,5
	VIOLACIÓN DE LOS DERECHOS HUMANOS	7,6
	MIEMBRO DE	ONU, UA, OPEP, Liga de Estados Árabes
PRÓXIMAS ELECCIONES	legislativas, 2012 / presidenciales, 2014	
POSIBILIDAD DE RECIBIR ACTOS TERRORISTAS	4	
PROCESO ELECTORAL	2,17	
<b>FACTORES DEMOGRÁFICOS</b>	POBLACIÓN	34.994.937 (est. julio 2011)
	TASA DE ALFABETIZACIÓN	98,70%
	ESPERANZA DE VIDA	74,5
	TASA DE MIGRACIÓN NETA (% de la población)	-0,27
	EDAD MEDIA DE LA POBLACIÓN	27,6
	TASA DE INMIGRACIÓN	242.000 personas / 0,74 % de la población
	GRUPOS ÉTNICOS	árabe-bereber del 99%, europeos menos del 1%
<b>FACTORES SOCIOCULTURALES</b>	ÍNDICE DE DESARROLLO HUMANO	alto
	LIBERTADES CIVILES	4,41
	LIBERTAD DE PRENSA	47,33
	RECURSOS NATURALES	petróleo, gas natural, mineral de hierro, fosfatos, uranio, plomo, zinc
	GASTO EN EDUCACIÓN (% DEL PIB)	4,30%
	TASA DE MATRICULACIÓN ESCUELA PRIMARIA	94,86%
	TASA DE MATRICULACIÓN ESCUELA SECUNDARIA	66,34%
	TASA DE MATRICULACIÓN EDUCACIÓN SUPERIOR	23,93%
PENETRACIÓN DE INTERNET	4.700.000 usuarios / 13,4% de la población	
<b>FACTORES RELIGIOSOS</b>	RELIGIÓN	Musulmanes suníes (religión estatal) 99%, cristianos y judíos 1%
<b>FACTORES GEOGRÁFICOS</b>	NOTA ÁREA (KM <sup>2</sup> )	mayor país de África 2.381.741 kilómetros cuadrados



<b>CAMERÚN</b> 		
<b>FACTORES ECONÓMICOS</b>	PIB	\$44.33 billion (2010 est.)
	RENTA PER CÁPITA	\$ 2.300 (2010 est.)
	UMERAL DE POBREZA	48,00%
	GASTO MILITAR	1,3% del PIB (2009)
	TASA DE DESEMPLEO	7,50%
	TASA DESEMPLEO JOVENES	sin datos
	PUNTUACIÓN LIBERTAD ECONÓMICA	51,8
	ÍNDICE DE GINI	44,60%
	TASA INFLACIÓN	1.9% (2010 est.)
<b>FACTORES POLÍTICOS</b>	SISTEMA POLÍTICO	república, régimen presidencial multipartidista
	PERCEPCIÓN DE LA CORRUPCIÓN	2,2
	FUNCIONAMIENTO GOBIERNO	4,29
	ÍNDICE DE DEMOCRACIA	3,41
	TIPO DE DEMOCRACIA	autoritario
	INESTABILIDAD POLÍTICA	3,5
	ÍNDICE DE ESTADOS FALLIDOS (puesto / puntuación)	26° / 95,4
	DESLEGITIMACIÓN DEL ESTADO	9
	VIOLACIÓN DE LOS DERECHOS HUMANOS	7,8
	MIEMBRO DE	ONU, Commonwealth, UA
	PRÓXIMAS ELECCIONES	legislativas, 2012
POSIBILIDAD DE RECIBIR ACTOS TERRORISTAS	3	
PROCESO ELECTORAL	1,17	
<b>FACTORES DEMOGRÁFICOS</b>	POBLACIÓN	19.711.291 (est. julio 2011)
	TASA DE ALFABETIZACIÓN	67,90%
	ESPERANZA DE VIDA	54,39
	TASA DE MIGRACIÓN NETA (% de la población)	0
	EDAD MEDIA DE LA POBLACIÓN	19,4
	TASA DE INMIGRACIÓN	137.000 personas / 0,84% de la población
	GRUPOS ÉTNICOS	Camerún Highlanders 31%, Bantú Ecuatorial%, 19% Kirdis 11, 10% fulani, Northwestern% bantú S, Oriental 7% Nigritic, otros 13% de África, no africanos menos del 1%
<b>FACTORES SOCIOCULTURALES</b>	ÍNDICE DE DESARROLLO HUMANO	bajo
	LIBERTADES CIVILES	3,82
	LIBERTAD DE PRENSA	44,3
	RECURSOS NATURALES	petróleo, bauxita, mineral de hierro, madera, energía hidroeléctrica
	GASTO EN EDUCACIÓN (% DEL PIB)	3,70%
	TASA DE MATRICULACIÓN ESCUELA PRIMARIA	78,00%
	TASA DE MATRICULACIÓN ESCUELA SECUNDARIA	20,00%
	TASA DE MATRICULACIÓN EDUCACIÓN SUPERIOR	7,16%
	PENETRACIÓN DE INTERNET	750.000 usuarios / 3,8% de la población
<b>FACTORES RELIGIOSOS</b>	RELIGIÓN	las creencias indígenas 40%, 40% de cristianos, musulmanes 20%
<b>FACTORES GEOGRÁFICOS</b>	NOTA	La bisagra de África. Actividad volcánica, el monte Camerún, la montaña más alta en el África subsahariana es un volcán activo
	ÁREA (KM <sup>2</sup> )	475.440 kilómetros cuadrados de tierra: 472.710 kilómetros cuadrados de agua: 2.730 kilómetros cuadrados

GUINEA 		
<b>FACTORES ECONÓMICOS</b>	PIB	\$10.81 billion (2010 est.)
	RENTA PER CÁPITA	\$ 1.000 (2010 est.)
	UMBRAL DE POBREZA	47,00%
	GASTO MILITAR	1,1% del PIB (2009)
	TASA DE DESEMPLEO	
	TASA DESEMPLEO JOVENES	sin datos
	PUNTUACIÓN LIBERTAD ECONÓMICA	51,7
	ÍNDICE DE GINI	43,30%
TASA INFLACIÓN	15% (2010 est.)	
<b>FACTORES POLÍTICOS</b>	SISTEMA POLÍTICO	república
	PERCEPCIÓN DE LA CORRUPCIÓN	2
	FUNCIONAMIENTO GOBIERNO	0,43
	ÍNDICE DE DEMOCRACIA	2,79
	TIPO DE DEMOCRACIA	autoritario
	INESTABILIDAD POLÍTICA	4
	ÍNDICE DE ESTADOS FALLIDOS (puesto / puntuación)	9º / 105
	DESLEGITIMACIÓN DEL ESTADO	9,8
	VIOLACIÓN DE LOS DERECHOS HUMANOS	9,5
	MIEMBRO DE	ONU, UA (suspendido)
	PRÓXIMAS ELECCIONES	
POSIBILIDAD DE RECIBIR ACTOS TERRORISTAS	2	
PROCESO ELECTORAL	3,5	
<b>FACTORES DEMOGRÁFICOS</b>	POBLACIÓN	10.601.009 (est. julio 2011)
	TASA DE ALFABETIZACIÓN	29,50%
	ESPERANZA DE VIDA	58,11
	TASA DE MIGRACIÓN NETA (% de la población)	0
	EDAD MEDIA DE LA POBLACIÓN	18,6
	TASA DE INMIGRACIÓN	406.000 personas / 4,32% de la población
	GRUPOS ÉTNICOS	Peuhl 40%, malinké 30%, 20% Soussou, grupos étnicos más pequeños del 10%
<b>FACTORES SOCIOCULTURALES</b>	ÍNDICE DE DESARROLLO HUMANO	bajo
	LIBERTADES CIVILES	2,94
	LIBERTAD DE PRENSA	33,5
	RECURSOS NATURALES	bauxita, mineral de hierro, diamantes, uranio, oro,, la energía hidráulica, pescado, sal
	GASTO EN EDUCACIÓN (% DEL PIB)	2,43%
	TASA DE MATRICULACIÓN ESCUELA PRIMARIA	72,30%
	TASA DE MATRICULACIÓN ESCUELA SECUNDARIA	29,00%
	TASA DE MATRICULACIÓN EDUCACIÓN SUPERIOR	2,30%
PENETRACIÓN DE INTERNET	95.000 usuarios / 0,9% de la población	
<b>FACTORES RELIGIOSOS</b>	RELIGIÓN	85% musulmanes, cristianos 8%, creencias indígenas 7%
<b>FACTORES GEOGRÁFICOS</b>	NOTA	el río Níger y su afluente importante del Milo tienen sus fuentes en las tierras altas de Guinea
	ÁREA (KM <sup>2</sup> )	245.857 kilómetros cuadrados de tierra: 245.717 kilómetros cuadrados de agua: 140 kilómetros cuadrados

### 3. BAREMO DE LOS INDICADORES Y FUENTE

#### *Factores Económicos:*

*PIB.* El PIB es usado como una medida del bienestar material de una sociedad. Su cálculo se encuadra dentro de la contabilidad nacional. Para estimarlo, se emplean varios métodos complementarios; tras el pertinente ajuste de los resultados obtenidos en los mismos, al menos parcialmente resulta incluida en su cálculo la economía sumergida, que se compone de la actividad económica ilegal y de la llamada economía informal o irregular (actividad económica intrínsecamente lícita aunque oculta para evitar el control administrativo). Fuente: THE WORLD FACTBOOK. Central Intelligence Agency

*Renta Per Cápita.* La renta per cápita, PIB/PBI per cápita o ingreso per cápita, es la relación que hay entre el PIB (producto interno bruto), y la cantidad de habitantes de un país. Para conseguirlo, hay que dividir el PIB de un país entre la población de éste. Fuente: THE WORLD FACTBOOK. Central Intelligence Agency

*Umbral de pobreza.* La línea de pobreza o el umbral de pobreza es el nivel de ingreso mínimo necesario para adquirir un adecuado estándar de vida en un país dado. En la práctica, como con la definición de pobreza, la línea oficial de pobreza y lo que se entiende por pobreza tiene niveles más altos en los países más desarrollados. Fuente: THE WORLD FACTBOOK. Central Intelligence Agency

<i>Umbral de pobreza</i>		
<35%	35,1-55%	>55,1%

*Gasto militar.* El Instituto Internacional de Estudios para la Paz de Estocolmo (también conocido como SIPRI por su siglas en inglés) es un instituto de estudios estratégicos fundado en 1966 con motivo de 150 años de paz ininterrumpida en Suecia. A través de sus estudios, el SIPRI hace pública información sobre el desarrollo armamentístico, el gasto militar, la producción y comercio de armas, el desarme, los conflictos, su prevención y la seguridad internacional. La difusión de sus resultados se realiza por medio de libros, informes de investigación u otros mecanismos como su página Web oficial.

*Tasa de desempleo.* OIT define a los desempleados como los miembros de la población económicamente activa que están sin trabajo pero disponibles y que busquen trabajo, incluidas las personas que han perdido sus puestos de trabajo y los que han abandonado voluntariamente el trabajo. Fuente: Global Peace Index. VISION OF HUMANITY.

<i>Tasa de desempleo</i>		
0-12%	12,1-20%	>20%

*Tasa de desempleo jóvenes.* El desempleo entre los jóvenes es la proporción de la población activa de entre 15 y 24 años que no tiene trabajo pero que busca trabajo y

está disponible para realizarlo. Las definiciones de población activa y desempleo difieren según el país. Fuente: BANCO MUNDIAL.

<i>Tasa de desempleo juvenes</i>		
0-12%	12,1-20%	>20%

*Puntuación de Libertad Económica.* Los informes anuales Economic Freedom of the World (Libertad Económica del Mundo) e Index of Economic Freedom (Índice de Libertad Económica) son dos índices que intentan medir el grado de libertad económica, usando una definición próxima al capitalismo de laissez-faire. Es obvio, y no ocultado por sus autores, el sesgo ideológico que subyace tras estos índices, que suelen recibir la crítica de estar orientados por intereses económicos, sociales y políticos.

*Índice de Gini.* El índice de Gini mide el grado en que la distribución del ingreso entre los individuos o los hogares dentro de una economía se desvía de una distribución perfectamente igual. Fuente: Índice de Desarrollo Humano, PNUD y Global Peace Index. VISION OF HUMANITY.

<i>Puntuación de Libertad Económica</i>			
75 a 100	50 a 74,9	25 a 49,9	0 a 24,9

*Índice de Gini.* El Coeficiente de Gini es una medida de la desigualdad ideada por el estadístico italiano Corrado Gini. Normalmente se utiliza para medir la desigualdad en los ingresos, pero puede utilizarse para medir cualquier forma de distribución desigual.

<i>Índice de Gini</i>		
<35%	35,1-55%	>55,1%

*Tasa de inflación.* La inflación, en economía, es el incremento sostenido y generalizado en los precios en los bienes y servicios. Fuente: THE WORLD FACTBOOK. Central Intelligence Agency

### **Factores Políticos**

*Sistema Político.* Un sistema político es plasmación organizativa de un conjunto de interacciones estables a través de las cuales se ejerce la política en un contexto limitado. Fuente: THE WORLD FACTBOOK. Central Intelligence Agency

*Percepción de la Corrupción.* El Índice de Percepción de la Corrupción parte de múltiples encuestas de opinión de expertos que sondean las percepciones de los países de la corrupción del sector público de puntuación en una escala de 0 a 10, donde 0 indica altos niveles de corrupción percibida y el 10 indica los niveles bajos de corrupción percibida. Fuente: Transparencia Internacional.

<i>Percepción de la Corrupción</i>			
8 a 10	6 a 7,9	3 a 5,9	0 a 2,9

*Funcionamiento del Gobierno.* Evaluación cualitativa de si los representantes elegidos libremente determinar la política del gobierno? ¿Existe un sistema eficaz de pesos y contrapesos en el ejercicio de la autoridad del gobierno? Clasificado con el n 0 - 10 (muy bajo a muy alto). Fuente: EIU Índice de Democracia.

<i>Funcionamiento del Gobierno</i>			
8 a 10	6 a 7,9	3 a 5,9	0 a 2,9

*Índice de Democracia y Tipo de Democracia.* El tradicional periódico británico The Economist realiza anualmente un estudio comparativo acerca del estado de la democracia (o de lo que genéricamente se denomina con ese nombre) en 167 países diferentes, y los califica en un índice respectivo. Naturalmente, el valor final promedio obtenido es un indicador subjetivo. Finalmente, el índice de democracia resultante, redondeado a un decimal, decide la ubicación del país en la pequeña tabla que se muestra a continuación:

<i>Tipo de democracia</i>	<i>Índice de democracia</i>
Democracias plenas	Entre 8 y 10 puntos
Democracias defectuosas	Entre 6 y 7,9 puntos
Regímenes híbridos	Entre 4 y 5,9 puntos
Regímenes autoritarios	Menos de 4 puntos

*Inestabilidad Política.* Evaluación cualitativa de la inestabilidad política en el país. Se trata del grado en que las instituciones políticas son lo suficientemente estable para soportar las necesidades de sus ciudadanos, empresas e inversores extranjeros. Clasificado con el 1-5 (muy baja, muy alta) por los analistas de EIU. Fuente: Unidad de Inteligencia Económica.

<i>Inestabilidad Política</i>			
8 a 10	6 a 7,9	3 a 5,9	0 a 2,9

*Índice de Estados Fallidos.* El centro de estudio estadounidense Fund for Peace (Fondo por la Paz) emite anualmente el Índice de Estados Fallidos (Failed States Index), que publica la revista Foreign Policy. Clasifica a los países basándose en doce factores, como la presión demográfica creciente, movimientos masivos de refugiados y desplazados internos; descontento grupal y búsqueda de venganza, huida crónica y constante de población; desarrollo desigual entre grupos; crisis económica aguda o grave; criminalización y deslegitimación del Estado; deterioro progresivo de los servicios públicos; violación extendida de los Derechos Humanos; aparato de seguridad que supone un 'Estado dentro del Estado'; ascenso de élites faccionalizadas e intervención, de otros Estados o factores externos.

<i>Índice de Estados Fallidos</i>			
0 a 29,9	30 a 59,9	60 a 89,9	90 a 120

*Deslegitimación del Estado.* Uno de los doce factores del Índice de Estados Fallidos. Fuente: Fund for Peace.

<i>Deslegitimación del Estado</i>			
0 a 2,9	3 a 5,9	6 a 7,9	8 a 10

*Violación de los Derechos Humanos.* Uno de los doce factores del Índice de Estados Fallidos. Fuente: Fund for Peace.

<i>Violación de los Derechos Humanos</i>			
0 a 2,9	3 a 5,9	6 a 7,9	8 a 10

*Posibilidad de recibir actos terroristas.* Evaluación cualitativa de la posibilidad de actos terroristas dentro de un país. Clasificado con el 1-5 (muy baja, muy alta) por los analistas de EIU. Fuente: Unidad de Inteligencia Económica y Global Peace Index. VISION OF HUMANITY.

<i>Posibilidad de recibir actos terroristas</i>		
1 y 2	3 y 4	5

*Proceso electoral.* Evaluación cualitativa de si las elecciones son competitivas en el que los electores son libres de votar y se les ofrece una gama de opciones. Clasificado con el n 0 - 10 (muy bajo a muy alto). Fuente: EIU Índice de Democracia.

<i>Proceso Electoral</i>			
8 a 10	6 a 7,9	3 a 5,9	0 a 2,9

### **Factores Demográficos**

*Población.* Fuente: THE WORLD FACTBOOK. Central Intelligence Agency

*Tasa de Alfabetización.* Los datos se refieren a cálculos de alfabetización nacional de censos o encuestas. Fuente: UNESCO y THE WORLD FACTBOOK. Central Intelligence Agency

<i>Tasa de Alfabetización</i>			
80 a 100%	50 a 79,9%	25 a 49,9%	0 a 24,9%

*Esperanza de vida.* La esperanza de vida al nacer es el número de años que un recién nacido viviría si las pautas de mortalidad en el momento de su nacimiento se mantuvieran iguales durante toda su vida. Fuente: Banco Mundial, World Development Indicators y THE WORLD FACTBOOK. Central Intelligence Agency

<i>Esperanza de vida</i>		
>70 años	entre 70 y 50	<50 años

*Tasa de migración neta.* La tasa neta de migración muestra el efecto neto que tienen la inmigración y la emigración en la población de un área, expresada como el aumento o la disminución por cada 1.000 habitantes del área durante un año determinado. Fuente: THE WORLD FACTBOOK. Central Intelligence Agency

*Edad media de la población.* Esta entrada es la edad que divide a una población en dos grupos numéricamente iguales, es decir, la mitad de las personas menores de esta edad y la otra mitad son mayores. Se trata de un solo índice que resume la distribución



por edades de la población. Fuente: THE WORLD FACTBOOK. Central Intelligence Agency

*Tasa de inmigración.* La tasa de inmigración es el número de inmigrantes que llegan a un destino por cada 1.000 habitantes en ese destino en un año determinado. Fuente: NationMaster.

*Grupos étnicos.* Fuente: THE WORLD FACTBOOK. Central Intelligence Agency

### **Factores Socioculturales**

*Índice de Desarrollo Humano (IDH).* El índice de desarrollo humano (IDH) es un indicador del desarrollo humano por país, elaborado por el Programa de las Naciones Unidas para el Desarrollo (PNUD). Se basa en un indicador social estadístico compuesto por tres parámetros: vida larga y saludable, educación y nivel de vida digno.

<b>Índice de Desarrollo Humano (IDH)</b>			
muy alto	alto	medio	bajo

*Gastos en educación.* El gasto público en educación, total (% del PIB). Fuente: UNESCO y Global Peace Index. VISION OF HUMANITY.

*Libertades Civiles.* Evaluación cualitativa de la prevalencia de las libertades civiles. ¿Hay un medio de comunicación electrónico gratis? ¿Existe un soporte de impresión libres? ¿Existe la libertad de expresión y la protesta? Son los ciudadanos del derecho a constituir organizaciones profesionales y sindicatos? Clasificado con el n 0 - 10 (muy bajo a muy alto). Fuente: EIU Índice de Democracia y Global Peace Index. VISION OF HUMANITY

<b>Libertades civiles</b>			
8 a 10	6 a 7,99	3 a 5,99	0 a 2,99

*Libertad de prensa.* El índice mide el estado de la libertad de prensa en el mundo, lo que refleja el grado de libertad de los periodistas y los medios de disfrutar de cada país, y los esfuerzos realizados por el Estado de respetar y garantizar el respeto de esta libertad. Una puntuación baja indica un mayor grado de libertad de prensa. Fuente: Reporteros sin fronteras y Global Peace Index. VISION OF HUMANITY

<b>Libertad de Prensa</b>			
0 a 24,9	25 a 49,9	50 a 74,9	75 a 100

*Recursos Naturales.* Fuente: THE WORLD FACTBOOK. Central Intelligence Agency

*Tasa de matriculación escuela primaria.* Tasa neta de matrícula es la relación entre el número de niños en edad escolar oficial (según la definición del sistema de educación nacional) que están matriculados en la escuela a la población en edad escolar



oficial correspondiente. Fuente: Banco Mundial, World Development Indicators y Global Peace Index. VISION OF HUMANITY

*Tasa de matriculación escuela secundaria.* Tasa neta de matrícula es la relación entre el número de niños en edad escolar oficial (según la definición del sistema de educación nacional) que están matriculados en la escuela a la población en edad escolar oficial correspondiente. Fuente: Banco Mundial, World Development Indicators y Global Peace Index. VISION OF HUMANITY

*Tasa de matriculación educación superior.* Tasa bruta de matriculación es la proporción de la matrícula total, independientemente de su edad, a la población del grupo de edad que oficialmente corresponde al nivel de la educación superior. Fuente: Banco Mundial, World Development Indicators y Global Peace Index. VISION OF HUMANITY

*Penetración de Internet.* Exito Exportador presenta información de los mercados mundiales y las más actualizadas y completas Estadísticas Mundiales del Internet, incluyendo la población de cada país y el número de usuarios en Internet. Fuente: [www.exitoexportador.com](http://www.exitoexportador.com)

*Factores religiosos y Factores Geográficos.* Datos extraídos de: THE WORLD FACTBOOK. Central Intelligence Agency



**Para mayor información:  
Centro de Análisis y Prospectiva**

**Tel. Jefe: 915146538**

**Tel. Oficina: 915146000/2956**

**Groupwise: 5904-271REG**

**Correo electrónico: [dq-cap@guardiacivil.org](mailto:dq-cap@guardiacivil.org)**

*Agosto 2011*